

COMUNE DI ALLISTE PROVINCIA DI LECCE

PUTT PAESAGGIO DELLA REGIONE PUGLIA
Art. 1.03 delle NTA
RICOGNIZIONE DEI TERRITORI COSTRUITI










TAVOLA N° 1
PUNTO 5.1: ZONE "A" E "B" DELLO STRUMENTO
URBANISTICO VIGENTE
(P.R.G. APPROVATO CON DELIBERA G.R. N° 1203 IN
DATA 24.08.2005)

RESPONSABILE DEL SETTORE III
Luisella GUERRIERI - Ingegnere
Claudio MANNI - Geometra
COLLABORAZIONE PER ELABORAZIONE TAVOLE
Antonio LONGO - Architetto

SCALA 1:10.000

DATA

LEGENDA PRG

	A	Centro storico
	B1a	Insedamenti residenziali compatti con allineamento imposto su strada
	B1b	Insedamenti residenziali compatti con arretramento imposto dal filo strada
	B2a	Insedamenti residenziali aperti, Alliste e Felline
	B2b	Insedamenti residenziali aperti, Marina
	B3	Residenziale di completamento
	B4	Residenziale in P.P. di recupero urbanistico (Marina)
	B5	Residenziale in piani attuativi vigenti
	B6	Alberghiera

